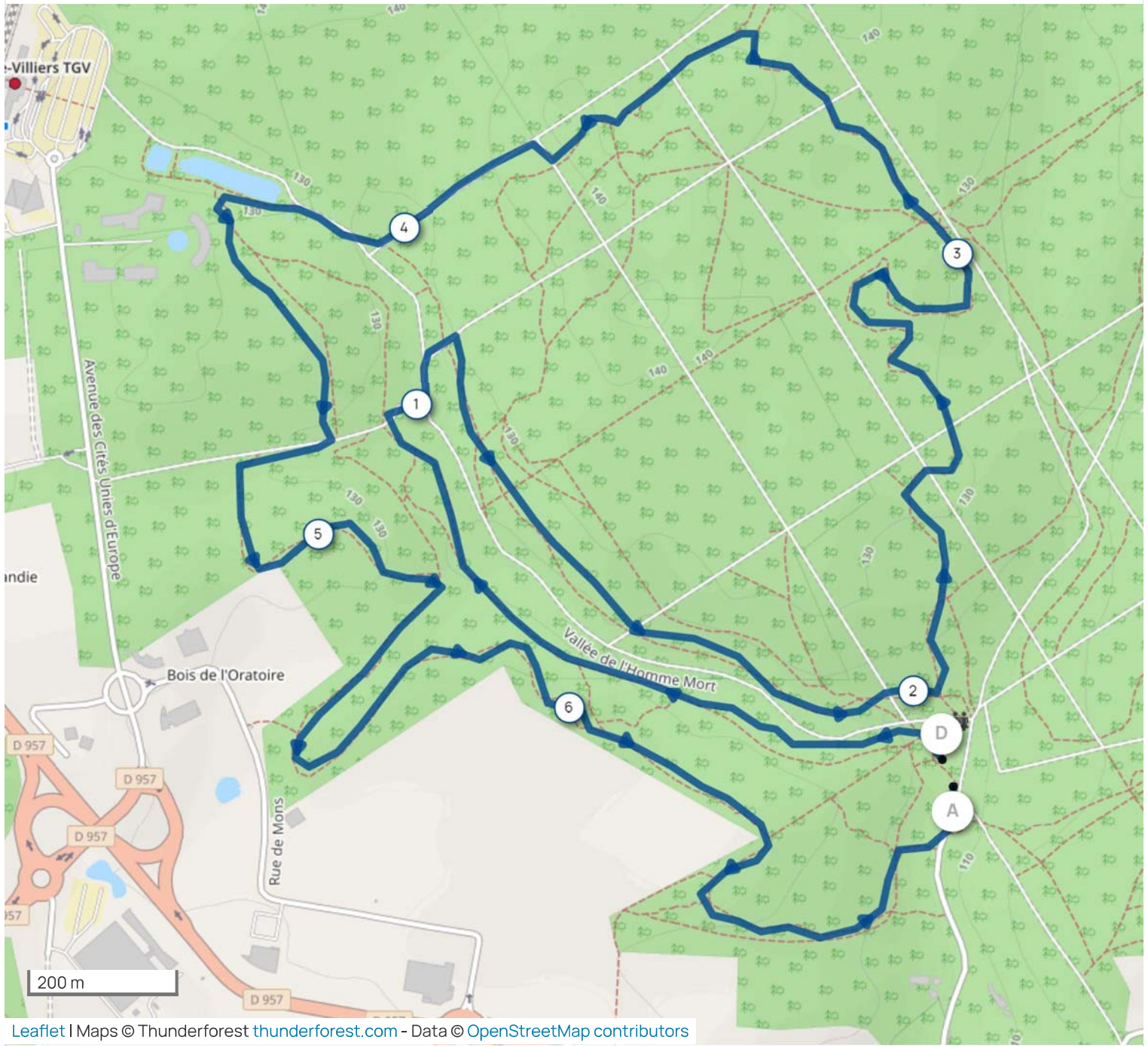
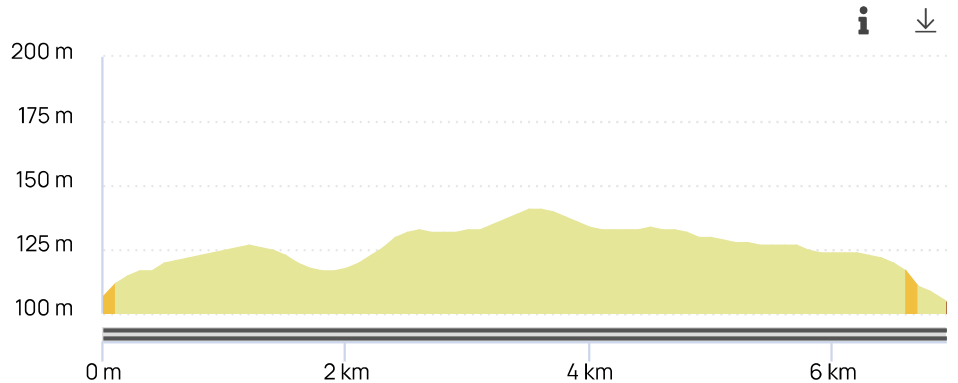
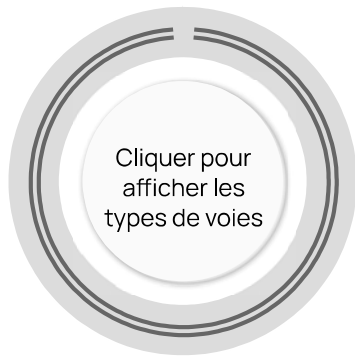


Distance **6.94 km**      Dénivelé + **46 m**      Dénivelé - **48 m**      Altitude min. **105 m**      Altitude max. **141 m**



Leaflet | Maps © Thunderforest thunderforest.com - Data © OpenStreetMap contributors



Le droit de reproduction est strictement réservé à un usage personnel et privé. Lors de la pratique de votre activité, veuillez à respecter les propriétés et chemins privés et assurez-vous de la praticabilité du parcours.